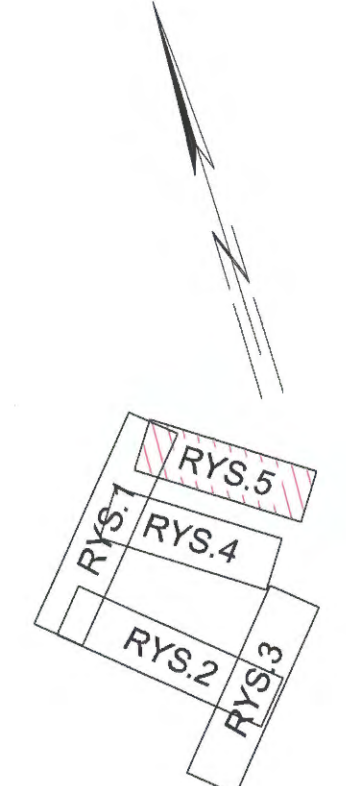
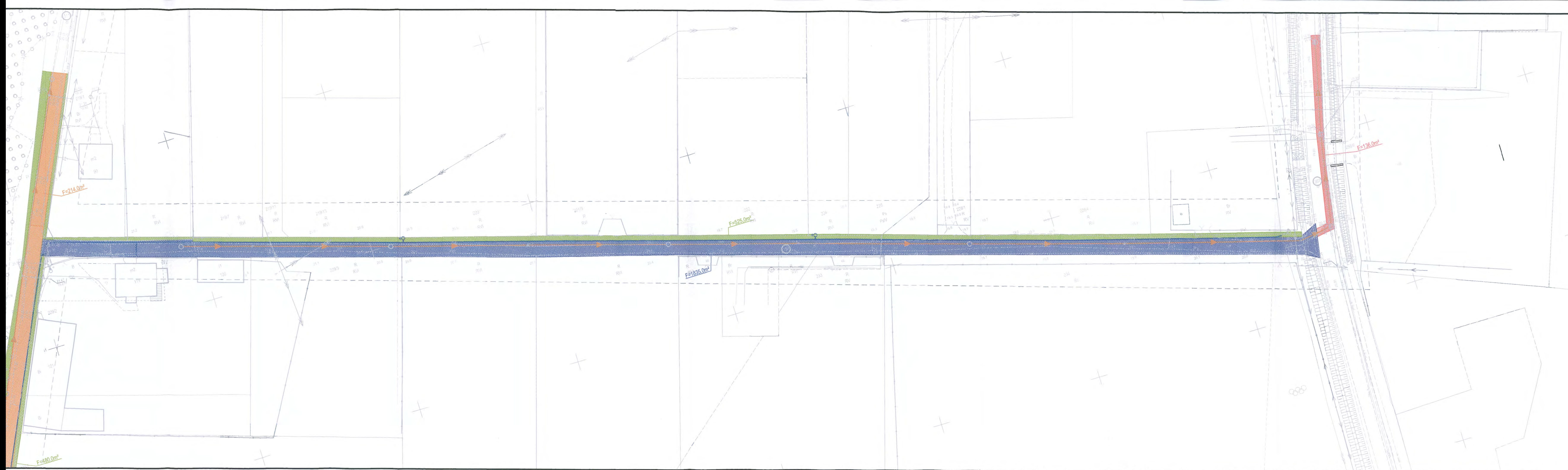



PLAN SYTUACYJNO - WYSOKOŚCIOWY
ODTWORZENIA NAWIERZCHNI DROGOWYCH PO ROBOTACH INSTALACYJNYCH
SKALA 1:500



- OZNACZENIA:
- Nawierzchnia jezdni blumiczna
 - Nawierzchnia jezdni z kruszywa łamanego
 - Nawierzchnia jezdni z destruktu
 - Nawierzchnia jezdni z płyt drogowych
 - Tereny zielone

<div>AQUA PROJECT</div>		BIURO PROJEKTOWANIA I NADZORU INWESTYCYJNEGO AQUA PROJEKT			
		76-031 MŚCISŁÓC UL. PARKOWA 35			
		tel. kom. 668 822 926, e-mail: aquaprojekt@wp.pl			
PRAWA AUTORSKIE ZASTRZEŻONE. COPY RIGHTS RESERVED					
Przedmiotowy projekt chroniony jest prawem autorskim zgodnie z art. 1 Ustawy o Prawie Autorskim i Prawach Pokrewnych z dnia 4 lutego 1984 r. (Dz. U. nr 34 poz. 65)					
nazwa zamierzenia budowlanego		BUDOWA SIECI WODOCIĄGOWEJ I KANALIZACJI ŚCIEKOWEJ W NIEMICY			
obiekt		SIEĆ WODOCIĄGOWA, SIEĆ KANALIZACYJNA			
numer obrębu		307, 310, 311, 350, 351, 352 obr. Niemica			
numery działek ewidencyjnych					
nazwa Inwestora		GMINA MAŁECHOWO			
adres Inwestora		MAŁECHÓWO 22 A 76-142 MAŁECHOWO			
tytuł rysunku		PLAN SYTUACYJNO - WYSOKOŚCIOWY ODTWORZENIA NAWIERZCHNI DROGOWYCH PO ROBOTACH INSTALACYJNYCH			
Imię i nazwisko projektanta		mgr inż. Danuta ZUBRZYCKA			
numer uprawnień budowlanych		UAN/NI/7210/199/85 ZAP/BD/2114/01			
Imię i nazwisko projektanta sprawdzającego		-			
numer uprawnień budowlanych		-			
Imię i nazwisko opracowującego		-			
numer uprawnień budowlanych		-			
faza		zakres opracowania		skala	data opracowania
PT		odtworzenie nawierzchni		1:500	sierpień 2023
					nr rysunku
					21
					strona
					57